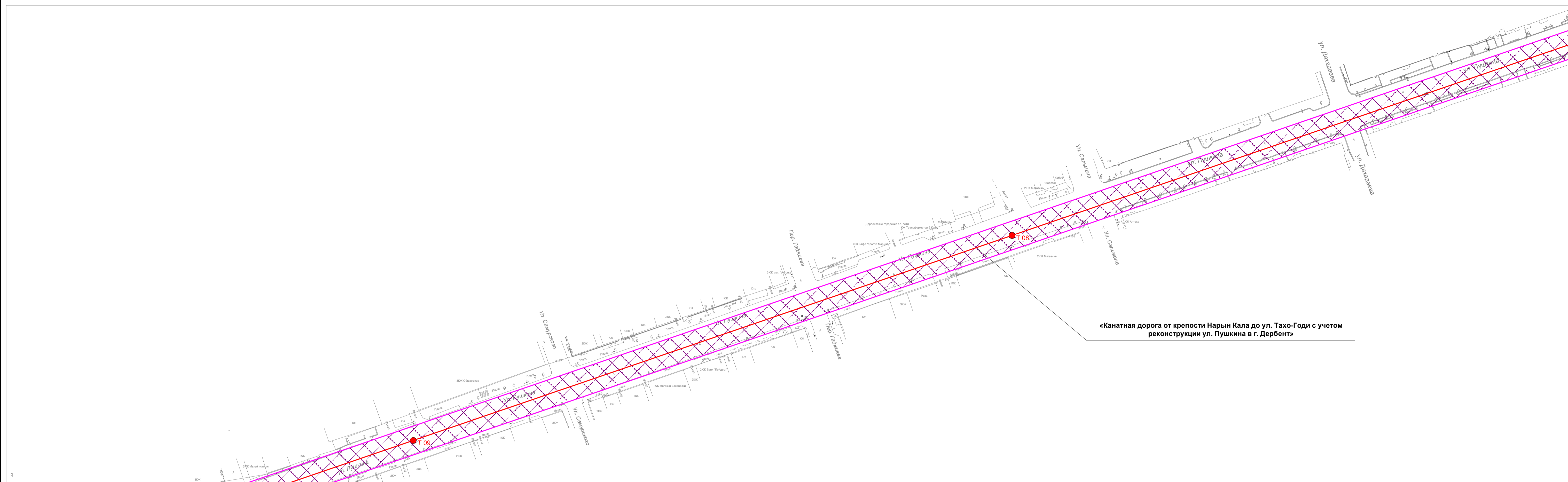


ЧЕРТЕЖ ГРАНИЦ ЗОН ПЛАНИРУЕМОГО РАЗМЕЩЕНИЯ ЛИНЕЙНЫХ ОБЪЕКТОВ.

М 1:1000

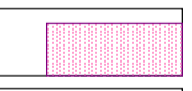

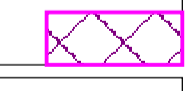









«Канатная дорога от крепости Нарын Кала до ул. Тахо-Годи с учетом реконструкции ул. Пушкина в г. Дербент»



Верхняя станция канатной дороги

УСЛОВНЫЕ ОБОЗНАЧЕНИЯ

-  Границы земельных участков учтенных в ЕГРН
-  Границы кадастровых кварталов
-  Границы зон планируемого размещения линейного объекта
-  Ось проектируемой канатной дороги
-  Опоры канатной дороги
-  86:04:0000018 Номер кадастрового квартала
-  86:04:0000018:13 Кадастровый номер земельного участка

«Канатная дорога от крепости Нарын Кала до ул. Тахо-Годи с учетом реконструкции ул. Пушкина в г. Дербент»			
Изм.	Лист	№ документа	Дата
Разраб.	Калачевская Е.П.		
Проверил	Никитин В.С.		
ГИП	Никитин В.С.		

Проект планировки территории (основная часть). Графическая часть.		
Стадия	Лист	Листов
	2	1

Чертеж границ зон планируемого размещения линейных объектов.
М 1:1000