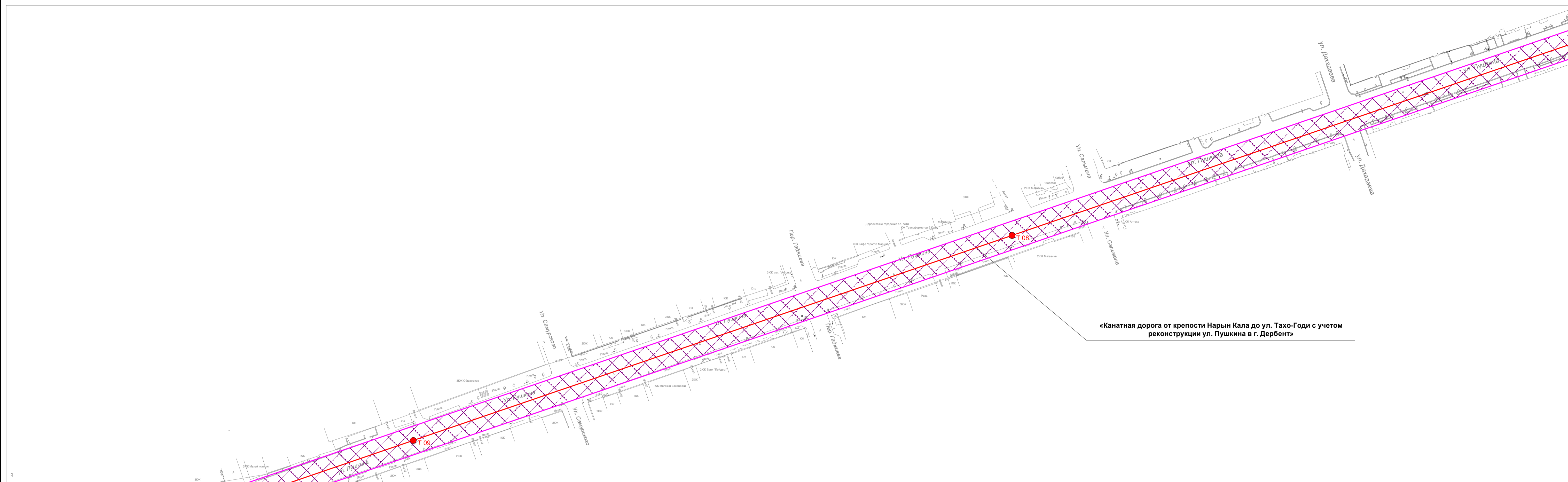
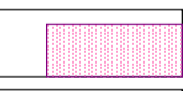

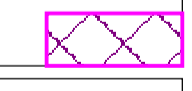


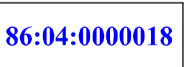
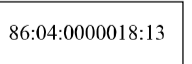




ЧЕРТЕЖ ГРАНИЦ ЗОН ПЛАНИРУЕМОГО РАЗМЕЩЕНИЯ ЛИНЕЙНЫХ ОБЪЕКТОВ.

М 1:1000



УСЛОВНЫЕ ОБОЗНАЧЕНИЯ

-  Границы земельных участков учтенных в ЕГРН
-  Границы кадастровых кварталов
-  Границы зон планируемого размещения линейного объекта
-  Ось проектируемой канатной дороги
-  Опоры канатной дороги
-  Номер кадастрового квартала
-  Кадастровый номер земельного участка

				«Канатная дорога от крепости Нарын Кала до ул. Тахо-Годи с учетом реконструкции ул. Пушкина в г. Дербент»				
Изм.	Лист	№ документа	Подпись	Дата	Проект планировки территории (основная часть). Графическая часть.	Стадия	Лист	Листов
							2	1
						<small>Чертеж границ зон планируемого размещения линейных объектов. М 1:1000</small>		
ГИП				